



III. ADMINISTRACIÓN LOCAL

AYUNTAMIENTO DE

37**GETAFE**

URBANISMO

Mediante resolución del concejal-delegado de Sostenibilidad, Urbanismo y Vivienda de 27 de octubre de 2015, se aprueba el padrón de edificios cuyos propietarios deben efectuar la Inspección Técnica durante el año 2016, por haber sido construidos entre 1972 y 1975, todo ello de conformidad con el artículo 34 y la disposición transitoria de la ordenanza de conservación, rehabilitación y estado ruinoso de las edificaciones.

Este padrón se expondrá al público en el tablón de edictos del Ayuntamiento de Getafe por un plazo de treinta días, a partir de la publicación del presente anuncio en el BOLETÍN OFICIAL DE LA COMUNIDAD DE MADRID, a fin de que los propietarios puedan examinarlo y, en su caso, formular las reclamaciones oportunas.

Esta exposición, conforme a lo establecido en el artículo 35 de la ordenanza anteriormente citada, producirá los efectos de notificación a los interesados de la obligación de acreditar la realización de la correspondiente inspección dentro del plazo señalado.

Getafe, a 27 de octubre de 2015.—La jefa de la Oficina de la Junta de Gobierno, Concepción Muñoz Yllera.


(02/5.596/15)



AYUNTAMIENTO DE GETAFE

Padrón de edificios que deben pasar la inspección técnica durante el año 2.016

DIRECCIÓN FINCA		NÚMERO	LETRA	REFERENCIA CATASTRAL	AÑO
CL	ADELFA	3		8635601 VK3683S	1.972
CL	ALBACETE	13		9328107 VK3692N	1.974
CL	ALBACETE	15		9328106 VK3692N	1.974
CL	ALBACETE	17		9328105 VK3692N	1.974
CL	ALBACETE	19		9328104 VK3692N	1.974
CL	ALBACETE	21		9328103 VK3692N	1.974
CL	ALBACETE	23		9328102 VK3692N	1.974
CL	ALBENIZ	19		7326401 VK3672N	1.973
CL	ALEMANIA	1		7445301 VK3674S	1.975
CL	ALMAGRO	13		7523019 VK3672S	1.972
CL	ALMENDRO	8		8018202 VK3681N	1.975
CL	ALMENDRO	17		8019706 VK3671N	1.972
CL	ALONSO CANO	8		8120302 VK3682S (*)	1.975
AV	ALONSO DE MENDOZA	22		7421703 VK3672S (*)	1.975
AV	ALONSO DE MENDOZA	24		7421601 VK3672S (*)	1.972
AV	ALONSO DE MENDOZA	34	B	7420601 VK3671N (*)	1.972
CL	ALVARO DE BAZAN	15		8127610 VK3682N	1.972
CL	ALVARO DE BAZAN	23		8127606 VK3682N	1.972
CL	ANDALUCIA	2		9026002 VK3682N	1.974
CL	ANDALUCIA	3		9027301 VK3692N (*)	1.972
CL	ANDALUCIA	17		9227205 VK3692N	1.974
CL	ANDALUCIA	36		9326111 VK3692N	1.972
CR	ANDALUCIA	1.400	K	1608101 VK4611S	1.975
AV	ANGELES	15		8726302 VK3682N	1.972


 Ayuntamiento de
GETAFE Documento aprobado
 por RESOLUCIÓN de


27 OCT 2015

LA JEFA DE LA OFICINA
 DE LA JUNTA DE GOBIERNO
 Concepción Muñoz Yllera

DIRECCIÓN FINCA		NÚMERO	LETRA	REFERENCIA CATASTRAL	AÑO
AV	ANGELES	23		8726306 VK3682N	1.972
AV	ANGELES	39		9026011 VK3692N	1.974
AV	ANGELES	51		9026005 VK3692N	1.974
AV	ANGELES	53		9226701 VK3692N	1.975
AV	ANGELES	55		9326122 VK3692N (*)	1.972
AV	ANGELES	57		9326122 VK3692N (*)	1.972
AV	ANGELES	59		9326122 VK3692N (*)	1.972
AV	ANGELES	61		9326122 VK3692N (*)	1.972
AV	ANGELES	67		9326119 VK3692N	1.972
AV	ANGELES	69		9326118 VK3692N	1.972
AV	ANGELES	71		9326117 VK3692N	1.972
AV	ANGELES	73		9326116 VK3692N	1.972
AV	ANGELES	75		9326115 VK3692N	1.972
AV	ARAGON	10		9026001 VK3682N	1.972
AV	ARAGON	12		9027301 VK3692N (*)	1.972
AV	ARAGON	12	B	9027302 VK3692N	1.972
AV	ARAGON	13		9128102 VK3692N (*)	1.974
AV	ARAGON	14		9027301 VK3692N (*)	1.972
AV	ARAGON	20		9228002 VK3692N (*)	1.975
AV	ARAGON	23		9229106 VK3692N	1.975
AV	ARAGON	25		9230505 VK3692N (*)	1.973
AV	ARAGON	26		9228001 VK3692N (*)	1.972
AV	ARAGON	27		9330603 VK3692N	1.973
AV	ARAGON	28		9328801 VK3692N (*)	1.974
AV	ARAGON	30		9328101 VK3692N	1.974
CL	ARBOLEDA	12		8220103 VK3682S (*)	1.973
CL	ARBOLEDA	14		8320201 VK3682S	1.972
CL	ARBOLEDA	30		8420203 VK3682S	1.973
PZ	AURORA	3		7919501 VK3671N	1.972
CL	AVIACION	2		8116801 VK3681N (*)	1.975

(*) Fincas con varias direcciones

DIRECCIÓN FINCA	NÚMERO	LETRA	REFERENCIA CATASTRAL	AÑO
CL AVIACION	3		8217613 VK3681N (*)	1.973
CL BADAJOZ	2		9128102 VK3692N (*)	1.974
CL BADAJOZ	4		9128103 VK3692N	1.973
PZ BARCELONA	9		8729009 VK3682N	1.973
PZ BARCELONA	13		8729012 VK3682N	1.974
CL BATRES	2		7427302 VK3672N (*)	1.973
CL BATRES	4		7427302 VK3672N (*)	1.973
CL BATRES	6		7427302 VK3672N (*)	1.973
CL BATRES	8		7427302 VK3672N (*)	1.973
CL BATRES	14		7327404 VK3672N (*)	1.975
CL BATRES	16		7327404 VK3672N (*)	1.975
CL BATRES	21		7326106 VK3672N	1.975
CL BATRES	23		7326105 VK3672N	1.975
CL BRUNETE	1		7721232 VK3672S (*)	1.974
CL BRUNETE	2		7721235 VK3672S (*)	1.974
CL BRUNETE	3		7721232 VK3672S (*)	1.974
CL BRUNETE	4		7721235 VK3672S (*)	1.974
CL BRUNETE	5		7721232 VK3672S (*)	1.974
CL BRUNETE	6		7721235 VK3672S (*)	1.974
CL BRUNETE	7		7721232 VK3672S (*)	1.974
CL BRUNETE	8		7721235 VK3672S (*)	1.974
CL BRUNETE	9		7721232 VK3672S (*)	1.974
CL BRUNETE	10		7721235 VK3672S (*)	1.974
CL BRUNETE	11		7721232 VK3672S (*)	1.974
CL BRUNETE	12		7721235 VK3672S (*)	1.974
CL BUENAVISTA	5		7522401 VK3672S (*)	1.973
CL BUENAVISTA	12		7523012 VK3672S	1.973
CL BUENAVISTA	19		7422401 VK3672S	1.974
AV BUENOS AIRES	4		7643701 VK3674S	1.972
AV BUENOS AIRES	17		7646601 VK3674N (*)	1.973


 ayuntamiento de
GETAFE Documento aprobado
 por RESOLUCIÓN de

27 OCT 2015

LA JEFA DE LA OFICINA
DE LA JUNTA DE GOBIERNO

Concepción Muñoz Yllera

DIRECCIÓN FINCA		NÚMERO	LETRA	REFERENCIA CATASTRAL	AÑO
AV	BUENOS AIRES	19		7646601 VK3674N (*)	1.973
AV	BUENOS AIRES	21		7646601 VK3674N (*)	1.973
AV	BUENOS AIRES	23		7646601 VK3674N (*)	1.973
AV	BUENOS AIRES	25		7646601 VK3674N (*)	1.973
CL	CACERES	1		9130101 VK3693S	1.972
CL	CACERES	2		9130701 VK3693S	1.973
CL	CACERES	3		9130102 VK3693S	1.972
CL	CACERES	4		9130702 VK3693S	1.973
CL	CACERES	5		9130103 VK3693S	1.972
CL	CACERES	6		9130703 VK3693S	1.973
CL	CACERES	7		9130104 VK3693S	1.972
CL	CACERES	8		9130704 VK3693S	1.973
CL	CACERES	9		9130105 VK3693S	1.972
CL	CACERES	10		9130705 VK3692N	1.973
CL	CACERES	11		9130106 VK3693S	1.972
CL	CACERES	12		9130706 VK3692N	1.973
CL	CACERES	13		9130107 VK3693S	1.972
CL	CACERES	14		9130707 VK3692N	1.973
CL	CACERES	15		9130108 VK3692S	1.972
CL	CACERES	16		9130708 VK3692N	1.973
CL	CACERES	17		9229101 VK3692N	1.973
CL	CACERES	18		9130709 VK3692N	1.973
CL	CACERES	19		9229102 VK3692N	1.973
CL	CACERES	20		9130710 VK3692N	1.973
CL	CACERES	21		9229103 VK3692N (*)	1.973
CL	CACERES	22		9229001 VK3692N	1.973
CL	CACERES	23		9229103 VK3692N (*)	1.973
CL	CACERES	24		9229002 VK3692N	1.973
CL	CACERES	25		9229104 VK3692N	1.973
CL	CACERES	26		9229003 VK3692N	1.974

(*) Fincas con varias direcciones

DIRECCIÓN FINCA		NÚMERO	LETRA	REFERENCIA CATASTRAL	AÑO
CL	CACERES		27	9229105 VK3692N	1.973
CL	CACERES		28	9229004 VK3692N	1.974
CL	CACERES		30	9229005 VK3692N	1.974
CL	CACERES POSTERIOR		21	9229103 VK3692N (*)	1.973
CL	CACERES POSTERIOR		23	9229103 VK3692N (*)	1.973
CL	CALVARIO		2	8220401 VK3681N	1.975
CL	CALVARIO		23	8320217 VK3681N	1.972
CL	CANARIO		2	7421601 VK3672S (*)	1.972
CL	CANARIO		4	7421601 VK3672S (*)	1.972
CL	CANARIO		6	7421601 VK3672S (*)	1.972
CL	CANARIO		8	7421601 VK3672S (*)	1.972
CL	CANARIO		10	7421601 VK3672S (*)	1.972
CL	CANARIO		12	7421601 VK3672S (*)	1.972
CL	CAPELLANES		6	8325204 VK3682N	1.975
CL	CAPELLANES		10	8325201 VK3682N (*)	1.973
CL	CAPELLANES		15	8326002 VK3682N	1.975
CL	CAPELLANES		21	8427605 VK3682N	1.972
CL	CAPELLANES		27	8427602 VK3682N	1.972
CL	CAPELLANES		38	8427435 VK3682N	1.973
CL	CAPELLANES		40	8427436 VK3682N	1.973
CL	CAPELLANES		44	8427401 VK3682N (*)	1.974
CL	CAPITAN CARLOS HAYA		5	8424705 VK3682S	1.975
CL	CARABANCHEL		2	8229403 VK3682N (*)	1.973
CL	CARABANCHEL		11	8229707 VK3682N	1.975
CL	CARPINTEROS		2	1123426 VK4601N	1.974
CL	CARPINTEROS		4	1123427 VK4602S	1.973
CL	CARPINTEROS		6	1123428 VK4602S	1.973
CL	CASTELLON DE LA PLANA		1	9130601 VK3683S	1.973
CL	CASTELLON DE LA PLANA		3	9130602 VK3692N	1.973
CL	CASTELLON DE LA PLANA		5	9130603 VK3692N	1.973



Documento aprobado
por RESOLUCIÓN de


27 OCT 2015

LA JEFA DE LA OFICINA
DE LA JUNTA DE GOBIERNO

Concepción Muñoz Ylera

DIRECCIÓN FINCA		NÚMERO	LETRA	REFERENCIA CATASTRAL	AÑO
CL	CASTELLON DE LA PLANA	7		9130604 VK3692N	1.973
CL	CASTELLON DE LA PLANA	9		9130605 VK3692N	1.973
CL	CASTELLON DE LA PLANA	10		9128101 VK3692N (*)	1.973
CL	CASTELLON DE LA PLANA	11		9130606 VK3692N	1.973
CL	CASTELLON DE LA PLANA	12		9128101 VK3692N (*)	1.973
CL	CASTELLON DE LA PLANA	13		9130607 VK3692N (*)	1.973
CL	CASTELLON DE LA PLANA	15		9130608 VK3692N	1.973
CL	CASTELLON DE LA PLANA	17		9130609 VK3692N	1.973
CL	CASTELLON DE LA PLANA	19		9130610 VK3692N	1.973
CL	CASTELLON PLANA POST	13	G	9130607 VK3692N (*)	1.973
CL	CASTILLA	3		7819601 VK3671N (*)	1.972
CL	CASTILLA	5		7819601 VK3671N (*)	1.972
CL	CASTILLA	14		7720513 VK3671N	1.974
CL	CATALUÑA	16		8730204 VK3682N (*)	1.972
CL	CATALUÑA	18		8730203 VK3682N (*)	1.972
CL	CATALUÑA	20		8730202 VK3683S (*)	1.972
CL	CATALUÑA	24		8931806 VK3683S (*)	1.974
CL	CATALUÑA	26		8931806 VK3683S (*)	1.974
CL	CATALUÑA	28		8931805 VK3683S	1.974
CL	CATALUÑA	30		8931804 VK3683S	1.974
CL	CATALUÑA	32		8931803 VK3683S	1.974
CL	CATALUÑA	34		8931802 VK3683S	1.974
CL	CATALUÑA	36		8931801 VK3683S	1.974
CL	CHURRUCA	4		8132609 VK3683S	1.975
CL	CHURRUCA	12		8132613 VK3683S	1.975
CL	CHURRUCA	14		8132614 VK3683S	1.975
CL	CHURRUCA	16		8132615 VK3683S	1.975
CL	CHURRUCA	18		8132616 VK3673S	1.975
CL	CIEMPOZUELOS	10		7619406 VK3671N	1.972
CL	CIEMPOZUELOS	12		7619407 VK3671N	1.975

DIRECCIÓN FINCA		NÚMERO	LETRA	REFERENCIA CATASTRAL	AÑO
CL	CIEMPOZUELOS			7717710 VK3671N	1.974
CL	CIGUEÑA			7421701 VK3672S (*)	1.972
AV	CIUDADES DE LAS			9131201 VK3693S (*)	1.972
AV	CIUDADES DE LAS			9131201 VK3693S (*)	1.972
AV	CIUDADES DE LAS			9131201 VK3693S (*)	1.972
AV	CIUDADES DE LAS			9131201 VK3693S (*)	1.972
AV	CIUDADES DE LAS			9131201 VK3693S (*)	1.972
AV	CIUDADES DE LAS			9131201 VK3693S (*)	1.972
AV	CIUDADES DE LAS			9131202 VK3693S	1.972
AV	CIUDADES DE LAS			9131203 VK3693S (*)	1.972
AV	CIUDADES DE LAS			9131203 VK3693S (*)	1.972
AV	CIUDADES DE LAS			9131204 VK3693S (*)	1.972
AV	CIUDADES DE LAS			9131204 VK3693S (*)	1.972
AV	CIUDADES DE LAS			9131204 VK3693S (*)	1.972
AV	CIUDADES DE LAS			9131205 VK3693S (*)	1.972
AV	CIUDADES DE LAS			9131205 VK3693S (*)	1.972
AV	CIUDADES DE LAS			9330001 VK3692N (*)	1.973
AV	CIUDADES DE LAS			9330001 VK3692N (*)	1.973
AV	CIUDADES DE LAS			9330001 VK3692N (*)	1.973
AV	CIUDADES DE LAS			9330001 VK3692N (*)	1.973
AV	CIUDADES DE LAS			9330001 VK3692N (*)	1.973
AV	CIUDADES DE LAS			9330001 VK3692N (*)	1.973
AV	CIUDADES DE LAS			9330001 VK3692N (*)	1.973
AV	CIUDADES DE LAS			9330001 VK3692N (*)	1.973
CL	CONDOR			7420601 VK3671N (*)	1.972
CL	CONDOR			7420601 VK3671N (*)	1.972
CL	CONDOR			7420601 VK3671N (*)	1.972
CL	CONDOR			7420601 VK3671N (*)	1.972



 AYUNTAMIENTO DE
GETAFE Documento aprobado
 por RESOLUCIÓN de

27 OCT 2015
 LA JEFA DE LA OFICINA
 DE LA JUNTA DE GOBIERNO
 Concepción Muñoz Yllera

DIRECCIÓN FINCA	NÚMERO	LETRA	REFERENCIA CATASTRAL	AÑO
CL CONDOR	10		7420601 VK3671N (*)	1.972
CL CONDOR	12		7420601 VK3671N (*)	1.972
CL CONSUL	6		8119304 VK3681N	1.973
CL CORDOBA	4		9326124 VK3692N	1.972
CL CUENCA	2		8424701 VK3682S (*)	1.972
CL CUESTAS ALTAS	1		7721220 VK3672S	1.975
CL CUESTAS ALTAS	7	B	7721215 VK3672S	1.975
CL CUESTAS ALTAS	12		7821013 VK3672S (*)	1.975
CL CUESTAS ALTAS	14		7821013 VK3672S (*)	1.975
CL CUESTAS BAJAS	3		7821006 VK3672S	1.975
CL DAOIZ	10		8430105 VK3682S	1.975
CL DAOIZ	26		8530305 VK3683S	1.972
CL DEPOSITOS	3		8430007 VK3683S	1.975
CL DEPOSITOS	10		8529002 VK3682N	1.975
CL DEPOSITOS	20		8529007 VK3682N	1.975
CL DEPOSITOS	24		8529009 VK3682N	1.975
CL DEPOSITOS	29		8530512 VK3682N	1.974
CL DOCTOR MARAÑON	3		8730104 VK3682N	1.974
CL DOLORES VALLE	2		3945106 VK4634N	1.972
CL DOLORES VALLE	4		3945105 VK4634N	1.972
CL DOLORES VALLE	6		3945104 VK4634N	1.972
CL DOLORES VALLE	8		3945103 VK4634N	1.972
CL DOLORES VALLE	10		3945102 VK4634N	1.972
CL DOLORES VALLE	12		3945101 VK4634N	1.972
CL DOÑA ROMERA	5		7916802 VK3671N	1.972
CL DOÑA ROMERA	15		8017602 VK3671N	1.975
CL DOÑA ROMERA	17		8117713 VK3681N (*)	1.973
CL DOÑA ROMERA	19		8117713 VK3681N (*)	1.973
CL DOÑA ROMERA	21		8117713 VK3681N (*)	1.973
CL DOÑA ROMERA	26		8116801 VK3681N (*)	1.975

(*) Fincas con varias direcciones

DIRECCIÓN FINCA		NÚMERO	LETRA	REFERENCIA CATASTRAL	AÑO
CL	DOÑA ROMERA	28		8116801 VK3681N (*)	1.975
CL	DOÑA ROMERA	30		8116801 VK3681N (*)	1.975
CL	EGIDO	2		8526710 VK3682N	1.975
CL	EGIDO	29		8427410 VK3682N	1.974
CL	EMPEDRADA	1		8020101 VK3672S (*)	1.975
CL	EMPEDRADA	4		8020704 VK3672S (*)	1.972
CL	ESCAÑO	20		8422215 VK3682S	1.974
CL	ESCAÑO	37		8324606 VK3682S	1.975
CL	ESCAÑO	38		8424701 VK3682S (*)	1.972
PZ	ESCUELAS PIAS	7		8124826 VK3682S	1.975
AV	ESPAÑA	2		8626301 VK3682N	1.974
PZ	ESPAÑA	5		8625801 VK3682N (*)	1.972
PZ	ESPAÑA	6		8625801 VK3682N (*)	1.972
PZ	ESPAÑA	7		8625801 VK3682N (*)	1.972
AV	ESPAÑA	15		8729018 VK3682N (*)	1.973
AV	ESPAÑA	16		8828105 VK3682N	1.973
AV	ESPAÑA	17		8729018 VK3682N (*)	1.973
AV	ESPAÑA	18		8828104 VK3682N	1.972
AV	ESPAÑA	19		8729018 VK3682N (*)	1.973
AV	ESPAÑA	20		8828103 VK3682N	1.972
AV	ESPAÑA	21		8830309 VK3682N (*)	1.972
AV	ESPAÑA	22		8828102 VK3682N	1.973
AV	ESPAÑA	24		8828101 VK3682N (*)	1.973
AV	ESPAÑA	26		8828101 VK3682N (*)	1.973
AV	ESPAÑA	28		8828101 VK3682N (*)	1.973
AV	ESPAÑA	30		8828101 VK3682N (*)	1.973
AV	ESPAÑA	32		8930608 VK3682N (*)	1.972
AV	ESPAÑA	34		8930607 VK3682N (*)	1.972
AV	ESPAÑA	37		8931103 VK3683S	1.974
AV	ESPAÑA	39		8931102 VK3683S	1.972


 AYUNTAMIENTO DE
GETAFE Documento aprobado
 por RESOLUCIÓN de

27 OCT 2015


LA JEFA DE LA OFICINA
 DE LA JUNTA DE GOBIERNO

Concepción Muñoz Yllera

DIRECCIÓN FINCA		NÚMERO	LETRA	REFERENCIA CATASTRAL	AÑO
AV	ESPAÑA	40		8930604 VK3682N (*)	1.972
AV	ESPAÑA	42		8930603 VK3682N (*)	1.972
AV	ESPAÑA	46		9031707 VK3683S	1.972
AV	ESPAÑA	48		9031706 VK3683S	1.972
AV	ESPAÑA	52		9031704 VK3683S	1.972
AV	ESPAÑA	56		9031702 VK3683S	1.972
CL	ESPERANZA	5		7919505 VK3671N	1.972
CL	ESTUDIANTES	1		7524303 VK3672S	1.974
CL	ESTUDIANTES	16		7525719 VK3672S	1.974
CL	EUGENIO SERRANO	10		7524804 VK3672S	1.974
CL	EUGENIO SERRANO	13		7524117 VK3672S	1.975
CL	EUGENIO SERRANO	17		7524115 VK3672S	1.972
CL	EUGENIO SERRANO	23		7523018 VK3672S	1.972
CL	EUGENIO SERRANO	25		7523017 VK3672S	1.972
CL	EXTREMADURA	1		9131001 VK3693S (*)	1.972
CL	EXTREMADURA	2		9130201 VK3693S	1.973
CL	EXTREMADURA	3		9131001 VK3693S (*)	1.972
CL	EXTREMADURA	4		9130202 VK3693S	1.973
CL	EXTREMADURA	5		9131001 VK3693S (*)	1.972
CL	EXTREMADURA	6		9130203 VK3693S	1.973
CL	EXTREMADURA	7		9131001 VK3693S (*)	1.972
CL	EXTREMADURA	8		9130204 VK3693S	1.973
CL	EXTREMADURA	9		9131001 VK3693S (*)	1.972
CL	EXTREMADURA	10		9130205 VK3693S	1.973
CL	EXTREMADURA	11		9131001 VK3693S (*)	1.972
CL	EXTREMADURA	12		9130206 VK3693S	1.973
CL	EXTREMADURA	13		9131002 VK3693S (*)	1.972
CL	EXTREMADURA	14		9130207 VK3693S	1.973
CL	EXTREMADURA	15		9131002 VK3693S (*)	1.972
CL	EXTREMADURA	16		9130208 VK3693S	1.973

(*) Fincas con varias direcciones

DIRECCIÓN FINCA		NÚMERO	LETRA	REFERENCIA CATASTRAL	AÑO
CL	EXTREMADURA	17		9131002 VK3693S (*)	1.972
CL	EXTREMADURA	18		9130209 VK3693S	1.973
CL	EXTREMADURA	19		9131003 VK3693S (*)	1.972
CL	EXTREMADURA	20		9130210 VK3693S	1.973
CL	EXTREMADURA	21		9131003 VK3693S (*)	1.972
CL	EXTREMADURA	23		9131003 VK3693S (*)	1.972
CL	EXTREMADURA	25		9131004 VK3693N (*)	1.974
CL	EXTREMADURA	27		9131004 VK3693N (*)	1.974
CL	EXTREMADURA	28		9230505 VK3692N (*)	1.973
CL	EXTREMADURA	29		9131004 VK3693N (*)	1.974
CL	EXTREMADURA	30		9230505 VK3692N (*)	1.973
CL	EXTREMADURA	31		9330601 VK3692N (*)	1.973
CL	EXTREMADURA	32		9230505 VK3692N (*)	1.973
CL	EXTREMADURA	33		9330601 VK3692N (*)	1.973
CL	EXTREMADURA	35		9330601 VK3692N (*)	1.973
CL	EXTREMADURA	37		9330601 VK3692N (*)	1.973
CL	EXTREMADURA	39		9330601 VK3692N (*)	1.973
CL	EXTREMADURA	41		9330601 VK3692N (*)	1.973
CL	EXTREMADURA	43		9330601 VK3692N (*)	1.973
CL	EXTREMADURA	45		9330602 VK3692N	1.974
CL	FAISAN	1		7421601 VK3672S (*)	1.972
CL	FAISAN	2		7421702 VK3672S (*)	1.972
CL	FAISAN	2	B	7421703 VK3672S (*)	1.975
CL	FAISAN	3		7421601 VK3672S (*)	1.972
CL	FAISAN	4		7421702 VK3672S (*)	1.972
CL	FAISAN	5		7421601 VK3672S (*)	1.972
CL	FAISAN	6		7421701 VK3672S (*)	1.972
CL	FAISAN	7		7421601 VK3672S (*)	1.972
CL	FAISAN	8		7421701 VK3672S (*)	1.972
CL	FAISAN	9		7421601 VK3672S (*)	1.972


 Ayuntamiento de
GETAFE Documento aprobado
 por RESOLUCIÓN de


27 OCT 2015

LA JEFE DE LA OFICINA
 DE LA JUNTA DE GOBIERNO
 Concepción Muñoz Yllera

DIRECCIÓN FINCA		NÚMERO	LETRA	REFERENCIA CATASTRAL	AÑO
CL	FAISAN	11		7421601 VK3672S (*)	1.972
CL	FELIPE ESTEVEZ	10		8025518 VK3672S	1.973
CL	FERROCARRIL	8		7623209 VK3672S	1.973
CL	FERROCARRIL	13		7720608 VK3671N (*)	1.972
CL	FERROCARRIL	15		7720608 VK3671N (*)	1.972
CL	FERROCARRIL	22		7622512 VK3672S (*)	1.975
CL	FERROCARRIL	24		7621601 VK3672S (*)	1.973
CL	FERROCARRIL	30		7619803 VK3671N	1.975
CL	FERROCARRIL	42		7619809 VK3671N	1.972
CL	FERROCARRIL	50		7618802 VK3671N	1.974
CL	FERROCARRIL	52		7618803 VK3671N	1.973
CL	FILIPINAS	2		7643702 VK3674S	1.972
CL	FILIPINAS	4		7643703 VK3674S	1.972
CL	FILIPINAS	6		7643704 VK3684S	1.972
CL	FILIPINAS	8		7643705 VK3674S	1.972
CL	FRAY DIEGO RUIZ	3		7619814 VK3671N	1.975
CL	FRAY DIEGO RUIZ	5		7619813 VK3671N	1.973
CL	FRAY DIEGO RUIZ	17		7618806 VK3671N	1.974
CL	FRAY DIEGO RUIZ	19		7618805 VK3671N	1.973
CL	FUENLABRADA	6		7720503 VK3672S	1.973
CL	FUENLABRADA	15		7819601 VK3671N (*)	1.972
CL	FUENLABRADA	19		7819601 VK3671N (*)	1.972
CL	FUENLABRADA	20		7720510 VK3671N	1.974
AV	FUERZAS ARMADAS	15		8016704 VK3671N	1.975
AV	FUERZAS ARMADAS	19		8116801 VK3681N (*)	1.975
AV	FUERZAS ARMADAS	21		8116801 VK3681N (*)	1.975
AV	FUERZAS ARMADAS	23		8116801 VK3681N (*)	1.975
AV	FUERZAS ARMADAS	25		8116801 VK3681N (*)	1.975
AV	FUERZAS ARMADAS	27		8217613 VK3681N (*)	1.973
AV	FUERZAS ARMADAS	29		8217613 VK3681N (*)	1.973

(*) Fincas con varias direcciones

DIRECCIÓN FINCA		NÚMERO	LETRA	REFERENCIA CATASTRAL	AÑO
CL	FUNDIDORES	6		0224003 VK4602N	1.974
CL	FUNDIDORES	8		0224004 VK4602N	1.975
CL	FUNDIDORES	23		0429627 VK4602N	1.973
CL	FUNDIDORES	28		0727210 VK4602N	1.974
CL	FUNDIDORES	30		0727211 VK4602N	1.975
CL	FUNDIDORES	32	F	0727263 VK4602N	1.975
CL	FUNDIDORES	36		1123449 VK4612N	1.975
CL	GALVEZ	12		8325201 VK3682N (*)	1.973
CL	GALVEZ	19		8426607 VK3682N	1.973
CL	GALVEZ	21		8426606 VK3682N	1.973
CL	GARCILASO	4		7524104 VK3672S	1.972
CL	GARCILASO	13		7524315 VK3672S	1.974
CL	GARCILASO	14		7524109 VK3672S	1.974
CL	GARCILASO	32		7523010 VK3672S	1.975
CL	GARCILASO	41		7522401 VK3672S (*)	1.973
CL	GARCILASO	43		7522401 VK3672S (*)	1.973
CL	GARCILASO	45		7522401 VK3672S (*)	1.973
CL	GARCILASO	47		7522401 VK3672S (*)	1.973
CL	GARCILASO	49		7522401 VK3672S (*)	1.973
CL	GARCILASO	51		7522401 VK3672S (*)	1.973
CL	GARCILASO	53		7522401 VK3672S (*)	1.973
CL	GARCILASO	54		7520701 VK3672S	1.973
CL	GARCILASO	55		7522401 VK3672S (*)	1.973
CL	GARCILASO	56		7520702 VK3672S	1.973
CL	GARCILASO	57		7522401 VK3672S (*)	1.973
CL	GARCILASO	59		7522401 VK3672S (*)	1.973
CL	GARCILASO	61		7522401 VK3672S (*)	1.973
CL	GARCILASO	63		7621601 VK3672S (*)	1.973
CL	GARCILASO	67		7620701 VK3672S	1.972
CL	GARCILASO	68		7518802 VK3671N	1.975


 AYUNTAMIENTO DE
GETAFE Documento aprobado
 por RESOLUCIÓN de

27 OCT 2015

LA JEFA DE LA OFICINA
 DE LA JUNTA DE GOBIERNO
 Concepción Muñoz Yllera

DIRECCIÓN FINCA		NÚMERO	LETRA	REFERENCIA CATASTRAL	AÑO
CL	GARCILASO	70		7518803 VK3671N	1.973
CL	GARCILASO	72		7518804 VK3671N	1.973
CL	GARCILASO	74		7518805 VK3671N	1.973
CL	GENERAL CASTAÑO	4		8228513 VK3682N	1.975
PZ	GENERAL PALACIO	2		8225210 VK3682N	1.974
PZ	GENERAL PALACIO	10		8225402 VK3682S	1.973
AV	GENERAL PALACIO	14		8524802 VK3682S	1.972
CL	GERONA	1		8730205 VK3682N (*)	1.972
CL	GERONA	3		8830309 VK3682N (*)	1.972
AV	GIBRALTAR DE	2		8527401 VK3682N (*)	1.973
CL	GRI/ON	2		8027702 VK3672N	1.973
CL	GRI/ON	4		8027703 VK3672N	1.975
CL	HERNAN CORTES	3		7525707 VK3672N	1.973
CL	HERNAN CORTES	13		7525702 VK3672N	1.974
CL	HERREROS	2		0823001 VK4602S	1.972
CL	HERREROS	4		0823002 VK4602S	1.972
CL	HERREROS	6		0823003 VK4602S	1.972
CL	HERREROS	7	A	0726546 VK4602N	1.975
CL	HERREROS	13		0726544 VK4602N	1.974
CL	HERREROS	14		0823007 VK4602S	1.974
CL	HERREROS	16		0823008 VK4602S	1.974
CL	HERREROS	20		0823010 VK4602S	1.974
CL	HERREROS	24		0823012 VK4602S	1.974
CL	HERREROS	26		0823013 VK4602S (*)	1.974
CL	HERREROS	28		0823013 VK4602S (*)	1.974
CL	HERREROS	30		0823013 VK4602S (*)	1.974
CL	HERREROS	32		0823013 VK4602S (*)	1.974
CL	HERREROS	34		0823013 VK4602S (*)	1.974
CL	HERREROS	36		0823013 VK4602S (*)	1.974
CL	HERREROS	38		0823013 VK4602S (*)	1.974

DIRECCIÓN FINCA		NÚMERO	LETRA	REFERENCIA CATASTRAL	AÑO
CL	HERREROS	40		0823013 VK4602S (*)	1.974
CL	HERREROS	42		0823013 VK4602S (*)	1.974
CL	HERREROS	52		0823018 VK4602S	1.975
CL	HERREROS	60		1123445 VK4612N	1.975
CL	HNOS ALVAREZ QUINTERO	3		7226410 VK3672N	1.975
CL	HORMIGO	11		7919212 VK3671N	1.975
CL	HORMIGO	20		7920609 VK3671N	1.974
CL	HOSPITAL SAN JOSE	3		8122817 VK3682S	1.975
TR	HOSPITAL SAN JOSE	8		8322732 VK3682S	1.975
TR	HOSPITAL SAN JOSE	10		8322733 VK3682S	1.974
CL	HOSPITAL SAN JOSE	19		8122810 VK3682S	1.975
CL	HOSPITAL SAN JOSE	39		8322727 VK3682S	1.972
CL	HOSPITAL SAN JOSE	41		8322726 VK3682S	1.975
CL	HOSPITAL SAN JOSE	47		8322724 VK3682S (*)	1.972
CL	HOSPITAL SAN JOSE	71		8421315 VK3682S	1.975
CL	HOSPITAL SAN JOSE	79		8421311 VK3682N	1.972
CL	HOSPITAL SAN JOSE	83		8421309 VK3682S	1.973
CL	HOSPITALET DE LLOBREGAT	1		8730205 VK3682N (*)	1.972
CL	HOSPITALET DE LLOBREGAT	2		8830309 VK3682N (*)	1.972
CL	HOSPITALET DE LLOBREGAT	3		8730204 VK3682N (*)	1.972
CL	HOSPITALET DE LLOBREGAT	5		8730203 VK3682N (*)	1.972
CL	HOSPITALET DE LLOBREGAT	7		8730202 VK3683S (*)	1.972
PZ	IGLESIA	1		4441701 VK4644S	1.974
PZ	IGLESIA	2		4442601 VK4644S	1.974
CL	IMPRESORES	10		0726505 VK4602N	1.973
CL	IMPRESORES	12		0726506 VK4602N	1.973
CL	IMPRESORES	14		0726507 VK4602N	1.973
CL	IMPRESORES	16		0726508 VK4602N	1.973
CL	IMPRESORES	24		0726512 VK4602N	1.973
CL	IMPRESORES	26		0726513 VK4602N	1.972



AYUNTAMIENTO DE
GETAFE Documento aprobado
por RESOLUCIÓN de


27 OCT 2015

LA JEFA DE LA OFICINA
DE LA JUNTA DE GOBIERNO

Concepción Muñoz Yllera

DIRECCIÓN FINCA		NÚMERO	LETRA	REFERENCIA CATASTRAL	AÑO
CL	IMPRESORES	28		0726514 VK4602N	1.973
CL	IMPRESORES	30		0726515 VK4602N	1.973
CL	IMPRESORES	32		0726516 VK4602N	1.972
CL	IMPRESORES	34		0726517 VK4602N	1.972
CL	IMPRESORES	36		0726518 VK4602N	1.973
CL	IMPRESORES	42		0726521 VK4602N	1.973
CL	INMACULADA	2		4440201 VK4644S (*)	1.972
CL	INMACULADA	4		4440201 VK4644S (*)	1.972
CL	INMACULADA	5		4441501 VK4644S (*)	1.972
CL	INMACULADA	6		4440201 VK4644S (*)	1.972
CL	INMACULADA	7		4441501 VK4644S (*)	1.972
CL	INMACULADA	8		4440201 VK4644S (*)	1.972
CL	INMACULADA	9		4441501 VK4644S (*)	1.972
CL	INMACULADA	10		4440201 VK4644S (*)	1.972
CL	INMACULADA	11		4441501 VK4644S (*)	1.972
CL	INMACULADA	12		4440201 VK4644S (*)	1.972
CL	INMACULADA	13		4441501 VK4644S (*)	1.972
CL	INMACULADA	14		4440201 VK4644S (*)	1.972
CL	INMACULADA	15		4441501 VK4644S (*)	1.972
CL	INMACULADA	16		4440201 VK4644S (*)	1.972
CL	INMACULADA	17		4441501 VK4644S (*)	1.972
CL	INMACULADA	18		4440201 VK4644S (*)	1.972
CL	INMACULADA	19		4441501 VK4644S (*)	1.972
CL	INMACULADA	20		4440201 VK4644S (*)	1.972
CL	INMACULADA	21		4441501 VK4644S (*)	1.972
CL	INMACULADA	22		4440201 VK4644S (*)	1.972
CL	INMACULADA	23		4441501 VK4644S (*)	1.972
CL	INMACULADA	24		4440201 VK4644S (*)	1.972
CL	INMACULADA	26		4440201 VK4644S (*)	1.972
CL	INMACULADA	28		4440201 VK4644S (*)	1.972

DIRECCIÓN FINCA		NÚMERO	LETRA	REFERENCIA CATASTRAL	AÑO
CL	JACINTO BENAVENTE	11		7928106 VK3672N	1.975
CL	JACINTO BENAVENTE	22		8028808 VK3672N (*)	1.975
CL	JARDINES	3		8021220 VK3672S (*)	1.974
CL	JARDINES	4		8020101 VK3672S (*)	1.975
CL	JARDINES	5		8021220 VK3672S (*)	1.974
CL	JARDINES	7		8021220 VK3672S (*)	1.974
CL	JARDINES	9		8021220 VK3672S (*)	1.974
CL	JARDINES	13		8021217 VK3682S	1.975
CL	JARDINES	21		8021212 VK3682S (*)	1.975
CL	JESUS DEL GRAN PODER	1		4541301 VK4644S	1.972
CL	JESUS DEL GRAN PODER	2		4442402 VK4644S	1.972
CL	JESUS DEL GRAN PODER	3		4541401 VK4644S	1.972
CL	JESUS DEL GRAN PODER	5		4440205 VK4644S	1.972
CL	JESUS DEL GRAN PODER	6		4441302 VK4644S	1.972
CL	JESUS DEL GRAN PODER	7		4440204 VK4644S	1.972
CL	JESUS DEL GRAN PODER	8		4441502 VK4644S	1.972
CL	JESUS DEL GRAN PODER	9		4440203 VK4644S	1.972
CL	JESUS DEL GRAN PODER	11		4440202 VK4644S	1.972
CL	JIMENEZ E IGLESIAS	2		8628601 VK3682N (*)	1.974
CL	JIMENEZ E IGLESIAS	4		8628601 VK3682N (*)	1.974
CL	JIMENEZ E IGLESIAS	6		8628601 VK3682N (*)	1.974
CL	JIMENEZ E IGLESIAS	8		8628601 VK3682N (*)	1.974
CL	JIMENEZ E IGLESIAS	10		8628601 VK3682N (*)	1.974
CL	JIMENEZ E IGLESIAS	12		8628601 VK3682N (*)	1.974
CL	JIMENEZ E IGLESIAS	14		8628601 VK3682N (*)	1.974
PS	JOHN LENNON	4		0218002 VK4601N	1.975
PS	JOHN LENNON	5	A	1123425 VK4602S	1.973
PS	JOHN LENNON	5	B	1123468 VK4602S	1.973
AV	JUAN DE LA CIERVA	38		8527401 VK3682N (*)	1.973
AV	JUAN DE LA CIERVA	55		8427401 VK3682N (*)	1.974


 Ayuntamiento de
GETAFE Documento aprobado
 por RESOLUCIÓN de

27 OCT 2015


LA JEFA DE LA OFICINA
DE LA JUNTA DE GOBIERNO

Concepcion Muñoz Yllera

DIRECCIÓN FINCA		NÚMERO	LETRA	REFERENCIA CATASTRAL	AÑO
PS	JUAN JOSE ROSON	4		5702701 VK3650S	1.975
CL	JULIAN DAVI/A	1		7426511 VK3672N	1.975
CL	JULIAN DAVI/A	7		7426508 VK3672N	1.974
CL	LEGANES	24		7625814 VK3672N	1.973
CL	LEGANES	26		7625815 VK3672N	1.973
CL	LEGANES	49		7525710 VK3672S	1.975
CL	LEGANES	67		7427302 VK3672N (*)	1.973
CL	LEGANES	79		7428003 VK3672N	1.973
CL	LEONCIO ROJAS	10		8017802 VK3671N	1.972
CL	LEONCIO ROJAS	11		8118512 VK3681N	1.972
CL	LEONCIO ROJAS	12		8017803 VK3671N	1.973
CL	LEONCIO ROJAS	13		8118511 VK3681N	1.975
CL	LEONCIO ROJAS	36		8117114 VK3681N	1.972
CL	LEONCIO ROJAS	38		8117115 VK3681N	1.973
CL	LOPE DE VEGA	1		7621601 VK3672S (*)	1.973
CL	LOPE DE VEGA	3		7621601 VK3672S (*)	1.973
CL	LOPE DE VEGA	5		7621601 VK3672S (*)	1.973
CL	MADRE MARAVILLAS	2		4442401 VK4644S (*)	1.972
CL	MADRE MARAVILLAS	4		4442401 VK4644S (*)	1.972
CL	MADRE MARAVILLAS	6		4442401 VK4644S (*)	1.972
CL	MADRE MARAVILLAS	8		4442401 VK4644S (*)	1.972
CL	MADRE MARAVILLAS	10		4442401 VK4644S (*)	1.972
CL	MADRE MARAVILLAS	12		4442401 VK4644S (*)	1.972
CL	MADRE MARAVILLAS	14		4442401 VK4644S (*)	1.972
CL	MADRE MARAVILLAS	16		4442401 VK4644S (*)	1.972
CL	MADRE MARAVILLAS	18		4442401 VK4644S (*)	1.972
CL	MADRE MARAVILLAS	20		4442401 VK4644S (*)	1.972
CL	MADRE MARAVILLAS	22		4442401 VK4644S (*)	1.972
CL	MADRE MARAVILLAS	24		4442401 VK4644S (*)	1.972
CL	MADRE MARAVILLAS	26		4541302 VK4644S (*)	1.972

(*) Fincas con varias direcciones

DIRECCIÓN FINCA		NÚMERO	LETRA	REFERENCIA CATASTRAL	AÑO
CL	MADRE MARAVILLAS	28		4541302 VK4644S (*)	1.972
CL	MADRE MARAVILLAS	30		4541302 VK4644S (*)	1.972
CL	MADRE MARAVILLAS	32		4541302 VK4644S (*)	1.972
CL	MADRE MARAVILLAS	34		4541302 VK4644S (*)	1.972
CL	MADRE MARAVILLAS	36		4541302 VK4644S (*)	1.972
CL	MADRE MARAVILLAS	38		4541302 VK4644S (*)	1.972
CL	MADRE MARAVILLAS	40		4541302 VK4644S (*)	1.972
CL	MADRE MARAVILLAS	42		4541302 VK4644S (*)	1.972
CL	MADRE MARAVILLAS	44		4541302 VK4644S (*)	1.972
CL	MADRE MARAVILLAS	46		4541302 VK4644S (*)	1.972
CL	MADRE MARAVILLAS	48		4541302 VK4644S (*)	1.972
CL	MADRE MARAVILLAS	50		4541302 VK4644S (*)	1.972
CL	MADRE MARAVILLAS	52		4541302 VK4644S (*)	1.972
CL	MADRE MARAVILLAS	54		4541302 VK4644S (*)	1.972
CL	MADRE MARAVILLAS	56		4541302 VK4644S (*)	1.972
CL	MADRE MARAVILLAS	58		4541302 VK4644S (*)	1.972
CL	MADRE MARAVILLAS	60		4541302 VK4644S (*)	1.972
CL	MADRE MARAVILLAS	62		4541302 VK4644S (*)	1.972
CL	MADRE MARAVILLAS	64		4541302 VK4644S (*)	1.972
CL	MADRE MARAVILLAS	66		4541302 VK4644S (*)	1.972
CL	MADRE MARAVILLAS	68		4541302 VK4644S (*)	1.972
CL	MADRE MARAVILLAS	70		4541302 VK4644S (*)	1.972
CL	MADRE MARAVILLAS	72		4541302 VK4644S (*)	1.972
CL	MADRE MARAVILLAS	74		4541302 VK4644S (*)	1.972
CL	MADRE MARAVILLAS	76		4541302 VK4644S (*)	1.972
CL	MADRE MARAVILLAS	78		4541302 VK4644S (*)	1.972
CL	MADRE MARAVILLAS	80		4541302 VK4644S (*)	1.972
CL	MADRE MARAVILLAS	82		4541302 VK4644S (*)	1.972
CL	MADRID	12		8021227 VK3672S	1.974
CL	MADRID	14		8021228 VK3672S	1.975



 Ayuntamiento de
GETAFE Documento aprobado
 por RESOLUCIÓN de

27 OCT 2015

LA JEFA DE LA OFICINA
 DE LA JUNTA DE GOBIERNO
 Concepción Muñoz Yllera

DIRECCIÓN FINCA		NÚMERO	LETRA	REFERENCIA CATASTRAL	AÑO
CL	MADRID	26		8122820 VK3682S	1.975
CL	MADRID	42		8124419 VK3682S	1.974
CL	MADRID	47		8124819 VK3682S	1.972
CL	MADRID	68		8327613 VK3682N (*)	1.973
CL	MADRID	72		8327616 VK3682N	1.973
CL	MADRID	74		8327611 VK3682N (*)	1.974
CL	MADRID	80		8327619 VK3682N	1.974
CL	MADRID	92		8327624 VK3682N	1.975
CL	MADRID	105		8228507 VK3682N	1.975
CL	MADRID	109		8229403 VK3682N (*)	1.973
CL	MADRID	111		8229409 VK3682N	1.975
CL	MAESTRO ARBOS	1		7327704 VK3672N (*)	1.974
CL	MAESTRO ARBOS	2		7327401 VK3672N (*)	1.972
CL	MAESTRO ARBOS	3		7327704 VK3672N (*)	1.974
CL	MAESTRO ARBOS	4		7327201 VK3672N (*)	1.974
CL	MAESTRO ARBOS	7		7327702 VK3672N (*)	1.975
CL	MAESTRO ARBOS	9		7327702 VK3672N (*)	1.975
CL	MAESTRO BRETON	2		7426514 VK3672N	1.974
CL	MAESTRO BRETON	3		7325210 VK3672N	1.974
CL	MAESTRO BRETON	4		7426515 VK3672N	1.975
CL	MAESTRO BRETON	14		7426520 VK3672N	1.975
CL	MAESTRO BRETON	19		7327401 VK3672N (*)	1.972
CL	MAESTRO BRETON	21		7327201 VK3672N (*)	1.974
CL	MAESTRO BRETON	28		7427301 VK3672N (*)	1.972
CL	MAESTRO BRETON	30		7428004 VK3672N	1.973
CL	MAESTRO CHUECA	5		7327201 VK3672N (*)	1.974
CL	MAESTRO CHUECA	7		7327201 VK3672N (*)	1.974
CL	MAESTRO TURINA	1		7427301 VK3672N (*)	1.972
CL	MAESTRO TURINA	3		7427301 VK3672N (*)	1.972
CL	MAESTRO TURINA	5		7427301 VK3672N (*)	1.972

DIRECCIÓN FINCA		NÚMERO	LETRA	REFERENCIA CATASTRAL	AÑO
CL	MAESTRO TURINA	7		7327401 VK3672N (*)	1.972
CL	MAESTRO TURINA	7	A	7327401 VK3672N (*)	1.972
CL	MAGDALENA	13		8222143 VK3682S	1.975
CL	MAGDALENA	26		8021212 VK3682S (*)	1.975
CL	MAGDALENA	35		8120302 VK3682S (*)	1.975
CL	MANZANA	15		8225404 VK3682S	1.975
CL	MARIANO RON	8		8123402 VK3682S	1.975
CL	MARIANO RON	13		8124411 VK3682S	1.975
CL	MENDEZ NU/EZ	23		8029006 VK3672N	1.975
CL	MORALEJA	6		8026515 VK3672N	1.975
CL	MURCIA	1		9227204 VK3692N	1.974
CL	MURCIA	2		9327805 VK3692N	1.972
CL	MURCIA	3		9227203 VK3692N	1.974
CL	MURCIA	4		9327804 VK3692N	1.974
CL	MURCIA	5		9227202 VK3692N	1.974
CL	MURCIA	6		9327803 VK3692N	1.975
CL	MURCIA	7		9227201 VK3692N (*)	1.974
CL	MURCIA	8		9327802 VK3692N	1.974
CL	MURCIA	9		9227201 VK3692N (*)	1.974
CL	MURCIA	10		9327801 VK3692N	1.974
CL	MURCIA	11		9227201 VK3692N (*)	1.974
CL	MURCIA	12		9328806 VK3692N	1.974
CL	MURCIA	13		9228001 VK3692N (*)	1.972
CL	MURCIA	14		9328805 VK3692N	1.974
CL	MURCIA	15		9228001 VK3692N (*)	1.972
CL	MURCIA	16		9328804 VK3692N	1.974
CL	MURCIA	17		9228001 VK3692N (*)	1.972
CL	MURCIA	18		9328803 VK3692N	1.974
CL	MURCIA	20		9328801 VK3692N (*)	1.974
CL	MURILLO	2		7618804 VK3671N	1.973



 AYUNTAMIENTO DE
GETAFE Documento aprobado
 por RESOLUCIÓN de

27 OCT 2015

LA JEFA DE LA OFICINA
 DE LA JUNTA DE GOBIERNO
 Concepción Muñoz Yllera

DIRECCIÓN FINCA		NÚMERO	LETRA	REFERENCIA CATASTRAL	AÑO
CL	NORTE	5		8018206 VK3681N	1.974
CL	NORTE	7		8018205 VK3681N	1.975
CL	NUÑEZ DE BALBOA	2		8027414 VK3672N (*)	1.975
CL	NUÑEZ DE BALBOA	26		8128706 VK3682N (*)	1.972
CL	NUÑEZ DE BALBOA	27		8028808 VK3672N (*)	1.975
CL	NUÑEZ DE BALBOA	28		8128706 VK3682N (*)	1.972
CL	NUÑEZ DE BALBOA	29		8028808 VK3672N (*)	1.975
CL	NUÑEZ DE BALBOA	30	A	8128705 VK3682N (*)	1.975
CL	NUÑEZ DE BALBOA	31		8028807 VK3682N (*)	1.975
CL	NUÑEZ DE BALBOA	32	A	8128705 VK3682N (*)	1.975
CL	NUÑEZ DE BALBOA	33		8028807 VK3682N (*)	1.975
CL	NUÑEZ DE BALBOA	50		8129014 VK3682N	1.972
CL	NUÑEZ DE BALBOA	52		8129015 VK3682N	1.972
CL	OLIVO	2		8220103 VK3682S (*)	1.973
CL	OLIVO	4		8220104 VK3682S	1.973
CL	OLIVO	10		8220107 VK3682S	1.973
CL	OLIVO	14		8220109 VK3682S	1.974
CL	OLIVO	16		8220110 VK3681N	1.973
TR	ORIENTE	12		8119706 VK3681N	1.972
TR	ORIENTE	16		8119709 VK3681N	1.975
CL	ORIENTE	19		8019210 VK3681N	1.975
CL	ORIENTE	19	A	8019211 VK3681N	1.975
PS	PABLO IGLESIAS	4		8026513 VK3672S	1.975
PS	PABLO IGLESIAS	10		7925301 VK3672N	1.974
CL	PARLA	2		7522603 VK3672S	1.973
CL	PARLA	8		7522606 VK3672S	1.975
CL	PARROCO D LUIS HDEZ	1		4441301 VK4644S (*)	1.972
CL	PARROCO D LUIS HDEZ	2		4441501 VK4644S (*)	1.972
CL	PARROCO D LUIS HDEZ	3		4441301 VK4644S (*)	1.972
CL	PARROCO D LUIS HDEZ	4		4441501 VK4644S (*)	1.972

DIRECCIÓN FINCA		NÚMERO	LETRA	REFERENCIA CATASTRAL	AÑO
CL	PARROCO D LUIS HDEZ	5		4441301 VK4644S (*)	1.972
CL	PARROCO D LUIS HDEZ	6		4441501 VK4644S (*)	1.972
CL	PARROCO D LUIS HDEZ	7		4441301 VK4644S (*)	1.972
CL	PARROCO D LUIS HDEZ	8		4441501 VK4644S (*)	1.972
CL	PARROCO D LUIS HDEZ	9		4441301 VK4644S (*)	1.972
CL	PARROCO D LUIS HDEZ	10		4441501 VK4644S (*)	1.972
CL	PARROCO D LUIS HDEZ	11		4441301 VK4644S (*)	1.972
CL	PARROCO D LUIS HDEZ	12		4441501 VK4644S (*)	1.972
CL	PARROCO D LUIS HDEZ	13		4441301 VK4644S (*)	1.972
CL	PARROCO D LUIS HDEZ	14		4441501 VK4644S (*)	1.972
CL	PARROCO D LUIS HDEZ	15		4441301 VK4644S (*)	1.972
CL	PARROCO D LUIS HDEZ	16		4441501 VK4644S (*)	1.972
CL	PARROCO D LUIS HDEZ	17		4441301 VK4644S (*)	1.972
CL	PARROCO D LUIS HDEZ	18		4441501 VK4644S (*)	1.972
CL	PARROCO D LUIS HDEZ	19		4441301 VK4644S (*)	1.972
CL	PARROCO D LUIS HDEZ	20		4441501 VK4644S (*)	1.972
CL	PARROCO D LUIS HDEZ	21		4441301 VK4644S (*)	1.972
CL	PASION	7		8220404 VK3681N	1.975
CL	PERATE	10		8017601 VK3671N (*)	1.975
CL	PERATE	16		8016702 VK3681N (*)	1.972
CL	PERATE	17		8116801 VK3681N (*)	1.975
CL	PERATE	18		8016702 VK3681N (*)	1.972
TR	PILAR	2		8321219 VK3682S	1.972
TR	PILAR	3		8322719 VK3682S	1.974
TR	PILAR	7		8322717 VK3682S	1.972
PZ	PILAR DEL	1	A	8322714 VK3682S	1.972
PZ	PILAR DEL	1		8322724 VK3682S (*)	1.972
PZ	PINTO	1		8218401 VK3681N	1.975
CL	PINTO	2		8119710 VK3681N	1.975
CL	PINTO	3		8119307 VK3681N	1.973


AYUNTAMIENTO DE GETAFE Documento aprobado por RESOLUCIÓN de


27 OCT 2015

LA JEFA DE LA OFICINA DE LA JUNTA DE GOBIERNO
 Concepción Muñoz Yllera

DIRECCIÓN FINCA		NÚMERO	LETRA	REFERENCIA CATASTRAL	AÑO
CL	PINTO	4		8119711 VK3681N	1.975
CL	PINTO	5		8119303 VK3681N (*)	1.975
CL	PINTO	7		8119303 VK3681N (*)	1.975
CL	PINTO	11		8119305 VK3681N	1.973
CL	PINTOR ROSALES	2		7617805 VK3671N	1.972
CL	PIZARRO	6		8130303 VK3682N (*)	1.974
CL	PIZARRO	8		8130303 VK3682N (*)	1.974
	POLIGONO 21 PARCELA 78			28065A0 2100078	1.975
	POLIGONO 21 PARCELA 314			28065A0 2100314	1.975
	POLIGONO 21 PARCELA 317			28065A0 2100317	1.975
	POLIGONO 21 PARCELA 318			28065A0 2100318	1.975
	POLIGONO 21 PARCELA 319			28065A0 2100319	1.975
	POLIGONO 21 PARCELA 335			28065A0 2100335	1.975
	POLIGONO 31 PARCELA 17			28065A0 3100017	1.975
	POLIGONO 33 PARCELA 90			28065A0 3300090	1.975
	POLIGONO 333 PARCELA 18			28065A0 3330018	1.975
	POLIGONO 34 PARCELA 62			28065A0 3400062	1.975
CL	POLVORANCA	6		7821007 VK3672S	1.975
CL	QUEVEDO	11		8027709 VK3672N	1.974
CL	RAMON RUBIAL	18	T	8137009 VK3683N	1.975
CL	RAMON Y CAJAL	9		8124802 VK3682N	1.975
CL	RAMON Y CAJAL	14		8027414 VK3672N (*)	1.975
CL	RAYO	47		7622512 VK3672S (*)	1.975
CL	RAYO	49		7622512 VK3672S (*)	1.975
CL	RECODO	6		8020704 VK3672S (*)	1.972
PZ	RELOJ	2		8019202 VK3681N	1.975
CL	RESURRECCION	1		7919511 VK3671N	1.973
AV	REYES CATOLICOS	7		7327702 VK3672N (*)	1.975
AV	REYES CATOLICOS	9		7327702 VK3672N (*)	1.975
AV	REYES CATOLICOS	13		7327704 VK3672N (*)	1.974

(*) Fincas con varias direcciones

DIRECCIÓN FINCA		NÚMERO	LETRA	REFERENCIA CATASTRAL	AÑO
AV	REYES CATOLICOS	15		7327704 VK3672N (*)	1.974
AV	REYES CATOLICOS	23		7418001 VK3671N	1.974
AV	REYES CATOLICOS	25		7418503 VK3671N	1.974
CL	RICARDO DE LA VEGA	6		8122803 VK3682S	1.975
CL	RICARDO DE LA VEGA	12		8122806 VK3682S	1.975
CL	SALVADOR	7		7624710 VK3672S (*)	1.974
CL	SALVADOR	9		7624710 VK3672S (*)	1.974
CL	SALVADOR	40		7523312 VK3672S	1.974
CL	SAN EUGENIO	7		8124405 VK3682S	1.975
CL	SAN EUGENIO	15		8124401 VK3682S	1.974
CL	SAN ISIDRO	11		8420213 VK3682S	1.973
CL	SAN JOSE DE CALASANZ	20		8127625 VK3682N	1.972
CL	SAN JOSE DE CALASANZ	21		8128708 VK3682N	1.974
CL	SAN JOSE DE CALASANZ	25		8128706 VK3682N (*)	1.972
CL	SAN JOSE DE CALASANZ	27		8128706 VK3682N (*)	1.972
CL	SAN JOSE DE CALASANZ	29		8128705 VK3682N (*)	1.975
CL	SAN JOSE DE CALASANZ	31		8128705 VK3682N (*)	1.975
CL	SAN JOSE DE CALASANZ	43		8129004 VK3682N	1.975
CL	SAN JOSE DE CALASANZ	48		8229716 VK3682N	1.973
CL	SAN JUAN CRUZ	1		4441202 VK4644S (*)	1.972
CL	SAN JUAN CRUZ	1	D	4441207 VK4644S	1.972
CL	SAN JUAN CRUZ	2		4441301 VK4644S (*)	1.972
CL	SAN JUAN CRUZ	3		4441202 VK4644S (*)	1.972
CL	SAN JUAN CRUZ	4		4441301 VK4644S (*)	1.972
CL	SAN JUAN CRUZ	5		4441202 VK4644S (*)	1.972
CL	SAN JUAN CRUZ	6		4441301 VK4644S (*)	1.972
CL	SAN JUAN CRUZ	7		4441202 VK4644S (*)	1.972
CL	SAN JUAN CRUZ	8		4440209 VK4644S	1.972
CL	SAN JUAN CRUZ	8		4441301 VK4644S (*)	1.972
CL	SAN JUAN CRUZ	9		4441202 VK4644S (*)	1.972


 Ayuntamiento de
GETAFE Documento aprobado
 por RESOLUCIÓN de

27 OCT 2015

LA JEFA DE LA OFICINA
 DE LA JUNTA DE GOBIERNO
 Concepción Muñoz Yllera

DIRECCIÓN FINCA		NÚMERO	LETRA	REFERENCIA CATASTRAL	AÑO
CL	SAN JUAN CRUZ	10		4441301 VK4644S (*)	1.972
CL	SAN JUAN CRUZ	11		4441202 VK4644S (*)	1.972
CL	SAN JUAN CRUZ	12		4441301 VK4644S (*)	1.972
CL	SAN JUAN CRUZ	13		4441202 VK4644S (*)	1.972
CL	SAN JUAN CRUZ	14		4441301 VK4644S (*)	1.972
CL	SAN JUAN CRUZ	15		4441202 VK4644S (*)	1.972
CL	SAN JUAN CRUZ	16		4441301 VK4644S (*)	1.972
CL	SAN JUAN CRUZ	17		4441202 VK4644S (*)	1.972
CL	SAN JUAN CRUZ	18		4441301 VK4644S (*)	1.972
CL	SAN JUAN CRUZ	19		4441202 VK4644S (*)	1.972
CL	SAN JUAN CRUZ	20		4441301 VK4644S (*)	1.972
CL	SAN JUAN CRUZ	21		4441202 VK4644S (*)	1.972
CL	SAN JUAN CRUZ	22		4441301 VK4644S (*)	1.972
CL	SAN JUAN CRUZ	23		4541402 VK4644S (*)	1.972
CL	SAN JUAN CRUZ	24		4440206 VK4644S	1.972
CL	SAN JUAN CRUZ	25		4541402 VK4644S (*)	1.972
CL	SAN JUAN CRUZ	26		4440207 VK4644S	1.972
CL	SAN JUAN CRUZ	27		4541402 VK4644S (*)	1.972
CL	SAN JUAN CRUZ	28		4440208 VK4644S	1.972
CL	SAN JUAN CRUZ	29		4541402 VK4644S (*)	1.972
CL	SAN JUAN CRUZ	31		4541402 VK4644S (*)	1.972
CL	SAN JUAN CRUZ	32		4440210 VK4644S	1.972
CL	SAN JUAN CRUZ	33		4541402 VK4644S (*)	1.972
CL	SAN JUAN CRUZ	34		4440211 VK4644S	1.972
CL	SAN JUAN CRUZ	35		4541402 VK4644S (*)	1.972
CL	SAN JUAN CRUZ	36		4440212 VK4644S	1.972
CL	SAN JUAN CRUZ	37		4541402 VK4644S (*)	1.972
CL	SAN JUAN CRUZ	39		4541402 VK4644S (*)	1.972
CL	SAN JUAN CRUZ	41		4541402 VK4644S (*)	1.972
CL	SAN JUAN CRUZ	43		4541402 VK4644S (*)	1.972

DIRECCIÓN FINCA		NÚMERO	LETRA	REFERENCIA CATASTRAL	AÑO
CL	SAN JUAN CRUZ	45		4541402 VK4644S (*)	1.972
CL	SAN JUAN CRUZ	47		4541402 VK4644S (*)	1.972
CL	SAN JUAN CRUZ	49		4541402 VK4644S (*)	1.972
CL	SAN JUAN CRUZ	51		4541402 VK4644S (*)	1.972
CL	SAN JUAN CRUZ	53		4541402 VK4644S (*)	1.972
CL	SAN JUAN CRUZ	55		4541402 VK4644S (*)	1.972
CL	SAN JUAN CRUZ	57		4541402 VK4644S (*)	1.972
CL	SAN JUAN CRUZ	59		4541402 VK4644S (*)	1.972
CL	SAN JUAN CRUZ	61		4541402 VK4644S (*)	1.972
CL	SANTA TERESA DE JESUS	1		4442401 VK4644S (*)	1.972
CL	SANTA TERESA DE JESUS	2	D	4441201 VK4644S	1.972
CL	SANTA TERESA DE JESUS	2		4441202 VK4644S (*)	1.972
CL	SANTA TERESA DE JESUS	3		4442401 VK4644S (*)	1.972
CL	SANTA TERESA DE JESUS	4		4441202 VK4644S (*)	1.972
CL	SANTA TERESA DE JESUS	4		4441203 VK4644S	1.972
CL	SANTA TERESA DE JESUS	5		4442401 VK4644S (*)	1.972
CL	SANTA TERESA DE JESUS	6		4441202 VK4644S (*)	1.972
CL	SANTA TERESA DE JESUS	7		4442401 VK4644S (*)	1.972
CL	SANTA TERESA DE JESUS	8		4441202 VK4644S (*)	1.972
CL	SANTA TERESA DE JESUS	9		4442401 VK4644S (*)	1.972
CL	SANTA TERESA DE JESUS	10		4441202 VK4644S (*)	1.972
CL	SANTA TERESA DE JESUS	11		4442401 VK4644S (*)	1.972
CL	SANTA TERESA DE JESUS	12		4441202 VK4644S (*)	1.972
CL	SANTA TERESA DE JESUS	13		4442401 VK4644S (*)	1.972
CL	SANTA TERESA DE JESUS	14		4441202 VK4644S (*)	1.972
CL	SANTA TERESA DE JESUS	15		4442401 VK4644S (*)	1.972
CL	SANTA TERESA DE JESUS	16		4441202 VK4644S (*)	1.972
CL	SANTA TERESA DE JESUS	17		4442401 VK4644S (*)	1.972
CL	SANTA TERESA DE JESUS	18		4441202 VK4644S (*)	1.972
CL	SANTA TERESA DE JESUS	19		4442401 VK4644S (*)	1.972



Documentado por GETAPE Documento aprobado por RESOLUCIÓN de

27 OCT 2015

LA JEFA DE LA OFICINA DE LA JUNTA DE GOBIERNO

Concepción Muñoz Yllera

DIRECCIÓN FINCA		NÚMERO	LETRA	REFERENCIA CATASTRAL	AÑO
CL	SANTA TERESA DE JESUS	20		4441202 VK4644S (*)	1.972
CL	SANTA TERESA DE JESUS	21		4442401 VK4644S (*)	1.972
CL	SANTA TERESA DE JESUS	22		4441202 VK4644S (*)	1.972
CL	SANTA TERESA DE JESUS	23		4442401 VK4644S (*)	1.972
CL	SANTA TERESA DE JESUS	24		4541402 VK4644S (*)	1.972
CL	SANTA TERESA DE JESUS	25		4541302 VK4644S (*)	1.972
CL	SANTA TERESA DE JESUS	26		4541402 VK4644S (*)	1.972
CL	SANTA TERESA DE JESUS	27		4541302 VK4644S (*)	1.972
CL	SANTA TERESA DE JESUS	28		4541402 VK4644S (*)	1.972
CL	SANTA TERESA DE JESUS	29		4541302 VK4644S (*)	1.972
CL	SANTA TERESA DE JESUS	30		4541402 VK4644S (*)	1.972
CL	SANTA TERESA DE JESUS	31		4541302 VK4644S (*)	1.972
CL	SANTA TERESA DE JESUS	32		4541402 VK4644S (*)	1.972
CL	SANTA TERESA DE JESUS	33		4541302 VK4644S (*)	1.972
CL	SANTA TERESA DE JESUS	34		4541402 VK4644S (*)	1.972
CL	SANTA TERESA DE JESUS	35		4541302 VK4644S (*)	1.972
CL	SANTA TERESA DE JESUS	36		4541402 VK4644S (*)	1.972
CL	SANTA TERESA DE JESUS	37		4541302 VK4644S (*)	1.972
CL	SANTA TERESA DE JESUS	38		4541402 VK4644S (*)	1.972
CL	SANTA TERESA DE JESUS	39		4541302 VK4644S (*)	1.972
CL	SANTA TERESA DE JESUS	40		4541402 VK4644S (*)	1.972
CL	SANTA TERESA DE JESUS	41		4541302 VK4644S (*)	1.972
CL	SANTA TERESA DE JESUS	42		4541402 VK4644S (*)	1.972
CL	SANTA TERESA DE JESUS	43		4541302 VK4644S (*)	1.972
CL	SANTA TERESA DE JESUS	44		4541402 VK4644S (*)	1.972
CL	SANTA TERESA DE JESUS	45		4541302 VK4644S (*)	1.972
CL	SANTA TERESA DE JESUS	46		4541402 VK4644S (*)	1.972
CL	SANTA TERESA DE JESUS	47		4541302 VK4644S (*)	1.972
CL	SANTA TERESA DE JESUS	48		4541402 VK4644S (*)	1.972
CL	SANTA TERESA DE JESUS	49		4541302 VK4644S (*)	1.972

DIRECCIÓN FINCA		NÚMERO	LETRA	REFERENCIA CATASTRAL	AÑO
CL	SANTA TERESA DE JESUS	50		4541402 VK4644S (*)	1.972
CL	SANTA TERESA DE JESUS	51		4541302 VK4644S (*)	1.972
CL	SANTA TERESA DE JESUS	52		4541402 VK4644S (*)	1.972
CL	SANTA TERESA DE JESUS	53		4541302 VK4644S (*)	1.972
CL	SANTA TERESA DE JESUS	54		4541402 VK4644S (*)	1.972
CL	SANTA TERESA DE JESUS	55		4541302 VK4644S (*)	1.972
CL	SANTA TERESA DE JESUS	56		4541402 VK4644S (*)	1.972
CL	SANTA TERESA DE JESUS	57		4541302 VK4644S (*)	1.972
CL	SANTA TERESA DE JESUS	58		4541402 VK4644S (*)	1.972
CL	SANTA TERESA DE JESUS	59		4541302 VK4644S (*)	1.972
CL	SANTA TERESA DE JESUS	60		4541402 VK4644S (*)	1.972
CL	SANTA TERESA DE JESUS	61		4541302 VK4644S (*)	1.972
CL	SANTA TERESA DE JESUS	62		4541402 VK4644S (*)	1.972
CL	SANTA TERESA DE JESUS	63		4541302 VK4644S (*)	1.972
CL	SANTA TERESA DE JESUS	64		4541402 VK4644S (*)	1.972
CL	SANTA TERESA DE JESUS	65		4541302 VK4644S (*)	1.972
CL	SANTA TERESA DE JESUS	66		4541402 VK4644S (*)	1.972
CL	SANTA TERESA DE JESUS	67		4541302 VK4644S (*)	1.972
CL	SANTA TERESA DE JESUS	68		4541402 VK4644S (*)	1.972
CL	SANTA TERESA DE JESUS	69		4541302 VK4644S (*)	1.972
CL	SANTA TERESA DE JESUS	71		4541302 VK4644S (*)	1.972
CL	SANTA TERESA DE JESUS	73		4541302 VK4644S (*)	1.972
CL	SANTA TERESA DE JESUS	75		4541302 VK4644S (*)	1.972
CL	SEVILLA	3		8023104 VK3672S	1.972
CL	SIERRA	2		7918702 VK3671N	1.972
CL	SIERRA	16		8118502 VK3681N	1.972
CL	SIERRA	20		8118505 VK3681N	1.972
CL	SIERRA	22		8118504 VK3681N	1.975
CL	SIERRA	29		8118118 VK3681N	1.975
CL	TARRAGONA	9		8927714 VK3682N (*)	1.972



AYUNTAMIENTO DE
GETAFE Documento aprobado
por RESOLUCIÓN de


27 OCT 2015

LA JEFA DE LA OFICINA
DE LA JUNTA DE GOBIERNO

Concepción Muñoz Yllera

DIRECCIÓN FINCA		NÚMERO	LETRA	REFERENCIA CATASTRAL	AÑO
CL	TARRAGONA	11		8927714 VK3682N (*)	1.972
CL	TARRAGONA	13		8927714 VK3682N (*)	1.972
CL	TARRAGONA	15		8927714 VK3682N (*)	1.972
CL	TERUEL	3		9127204 VK3692N	1.972
CL	TERUEL	5		9127203 VK3692N	1.972
CL	TERUEL	6		9227102 VK3692N	1.973
CL	TERUEL	7		9127202 VK3692N	1.972
CL	TERUEL	8		9227101 VK3692N (*)	1.975
CL	TERUEL	9		9127201 VK3692N (*)	1.975
CL	TERUEL	10		9227101 VK3692N (*)	1.975
CL	TERUEL	11		9127201 VK3692N (*)	1.975
CL	TERUEL	13		9127201 VK3692N (*)	1.975
CL	TERUEL	15		9127201 VK3692N (*)	1.975
CL	TIRSO DE MOLINA	3		7619802 VK3671N	1.975
CL	TIRSO DE MOLINA	4		7520703 VK3671N (*)	1.973
CL	TIRSO DE MOLINA	4	D	7520704 VK3671N	1.973
CL	TIRSO DE MOLINA	6		7520703 VK3671N (*)	1.973
CL	TITULCIA	18		8530502 VK3682N	1.972
CL	TITULCIA	20		8530503 VK3682N	1.972
CL	TITULCIA	22		8530504 VK3682N (*)	1.974
CL	TOLEDO	11		7920615 VK3671N	1.974
CR	TOLEDO	37		8343314 VK3684S	1.972
CR	TOLEDO	43		8343305 VK3684S	1.972
CL	TORNEROS	2		1123431 VK4602S	1.973
CL	TORNEROS	4		1123432 VK4602S	1.974
CL	TORNEROS	20	D	1123442 VK4602S	1.974
CL	TORNEROS	22		1123467 VK4602S	1.974
CL	TORNEROS	24		1123466 VK4602S	1.974
CL	TORNEROS	26		1123465 VK4602S	1.974
CL	TORNEROS	28		1123464 VK4602S	1.974

DIRECCIÓN FINCA		NÚMERO	LETRA	REFERENCIA CATASTRAL	AÑO
CL	TORNEROS	30		1123463 VK4602S	1.974
CL	TORNEROS	40		1123458 VK4602S	1.974
CL	TORNEROS	42		1123457 VK4602S	1.974
CL	TORNEROS	44		1123456 VK4602S	1.974
CL	TORNEROS	46		1123455 VK4602S	1.974
CL	TORNEROS	48		1123454 VK4602S	1.974
CL	TORNEROS	50		1123453 VK4602S	1.974
CL	TORNEROS	52		1123443 VK4602S	1.974
CL	TORNEROS	59		0727213 VK4602N	1.975
CL	TORNEROS	61		0727262 VK4602N	1.975
CL	TORNEROS	64		1123446 VK4612N	1.973
CL	TORNEROS	66		1123447 VK4612N	1.973
CL	TORNEROS	68		1123448 VK4612N	1.973
CL	TORREJON VELASCO	4	D	7918707 VK3671N	1.975
CL	TORREJON VELASCO	5		8018607 VK3671N	1.972
PL	UE-19 DESARROLLADO	63	P	7160215 VK3670S	1.973
CL	VALDEMORO	13		8017806 VK3671N (*)	1.972
CL	VALDEMORO	15		8017806 VK3671N (*)	1.972
CL	VALDEMORO	22		8017601 VK3671N (*)	1.975
CL	VALDEMORO	55		8117135 VK3681N	1.975
CL	VALDEMORO	57		8117134 VK3681N	1.975
CL	VALENCIA	17		8828107 VK3682N	1.972
CL	VALENCIA	19		8828108 VK3682N	1.972
CL	VALENCIA	21		8828109 VK3682N	1.972
CL	VALENCIA	23		8828110 VK3682N	1.972
CL	VALENCIA	25		8828111 VK3682N	1.972
CL	VALENCIA	27		8828112 VK3682N	1.972
CL	VALENCIA	29		8828113 VK3682N	1.972
CL	VALENCIA	31		8828114 VK3682N	1.972
CL	VALENCIA	33		8929108 VK3682N (*)	1.972


 AYUNTAMIENTO DE
GETAFE Documento aprobado
 por RESOLUCION de

27 OCT 2015

LA JEFA DE LA OFICINA
 DE LA JUNTA DE GOBIERNO

Concepción Muñoz Yllera

DIRECCIÓN FINCA		NÚMERO	LETRA	REFERENCIA CATASTRAL	AÑO
CL	VALENCIA	47		9031508 VK3683S	1.972
CL	VALENCIA	49		9031507 VK3683S	1.972
CL	VALENCIA	55		9031504 VK3683S	1.972
CL	VALENCIA	57		9031503 VK3693S	1.972
CL	VALENCIA	61		9031501 VK3693S	1.972
CL	VELASCO	8		8124833 VK3682N	1.975
CL	VELAZQUEZ	2		7418002 VK3671N	1.974
CL	VELAZQUEZ	4		7418501 VK3671N	1.975
CL	VERGARA	3		8023101 VK3672S	1.972
CL	VILLAVERDE	7		8327613 VK3682N (*)	1.973
CL	VILLAVERDE	9		8327612 VK3682N	1.975
CL	VILLAVERDE	10		8326016 VK3682N	1.975
CL	VILLAVERDE	11		8327611 VK3682N (*)	1.974
CL	VILLAVERDE	12		8326017 VK3682N	1.975
CL	VILLAVERDE	26		8427608 VK3682N	1.975
CL	VILLAVERDE	32		8427610 VK3682N	1.973
CL	XXX	25		8530504 VK3682N (*)	1.974
CL	ZAFRA	1		8930608 VK3682N (*)	1.972
CL	ZAFRA	2		8929108 VK3682N (*)	1.972
CL	ZAFRA	3		8930607 VK3682N (*)	1.972
CL	ZAFRA	9		8930604 VK3682N (*)	1.972
CL	ZAFRA	11		8930603 VK3682N (*)	1.972
CL	ZARAGOZA	2		9227101 VK3692N (*)	1.975
CL	ZARAGOZA	3		9228002 VK3692N (*)	1.975
CL	ZARAGOZA	5		9228002 VK3692N (*)	1.975
CL	ZURBARAN	5		7518801 VK3671N	1.974
CL	ZURBARAN	6		7519209 VK3671N	1.973
CL	ZURBARAN	8		7519210 VK3671N	1.973